

INFORMAZIONI PERSONALI

Dolfi Lorenzo

📍 Via Arezzo, 49, 00161 Roma (Italia)

☎ 3337217669

✉ lorenzo.dolfi@uniupo.it; lorenzo.dolfi@unifi.it; lorenzodolfi@pec.it;

Luogo e data di nascita: Roma, 26/05/1995

Posizione attuale: Attualmente sono dottorando in Ecologia dei sistemi culturali e istituzionali presso il Dipartimento di Studi Umanistici dell'Università del Piemonte Orientale. Inoltre, sono Cultore della materia in Geografia presso l'Università degli Studi di Firenze e collaboro con la Società Geografica Italiana come componente dell'Ufficio Sociale e della redazione del «Bollettino della Società Geografica Italiana».

ESPERIENZA
PROFESSIONALE

12/12/2022–in corso

Cultore della materia

Università degli Studi di Firenze - Dipartimento di Storia, Archeologia, Geografia, Arte e Spettacolo (SAGAS) - Via S. Gallo, 10, 50129 Firenze (FI)

Cultore di Geografia per gli A.A. 2022/2023 e 2023/2024 presso la cattedra della Prof.ssa Margherita Azzari, SSD: M-GGR/01, corso di laurea in Lettere. Principali mansioni: assistenza allo svolgimento e alla programmazione delle attività didattiche; partecipazione alle commissioni per lo svolgimento degli esami di profitto e di laurea.

07/11/2022–in corso

Cultore della materia

Università degli Studi di Firenze - Dipartimento di Storia, Archeologia, Geografia, Arte e Spettacolo (SAGAS) - Via S. Gallo, 10, 50129 Firenze (FI)

Cultore di Geografia per gli A.A. 2022/2023 e 2023/2024 presso la cattedra del Prof. Camillo Berti, SSD: M-GGR/01, corso di laurea in Lingue, letterature e studi interculturali. Principali mansioni: assistenza allo svolgimento e alla programmazione delle attività didattiche; partecipazione alle commissioni per lo svolgimento degli esami di profitto e di laurea.

04/06/2020–30/04/2023

Collaboratore a progetto

Società Geografica Italiana - Via della Navicella, 12, 00184, Roma (Italia)


Lavoratore autonomo su progetti della Società Geografica Italiana per ricerche d'archivio, allestimento mostre, visite guidate e comunicazione; catalogazione del patrimonio cartografico secondo le normative standard SBN; elaborazioni statistiche e cartografiche per progetti di ricerca dell'Unità Ricerca e Sviluppo – URS; docente per corsi di formazione.

01/12/2021–31/10/2022

Assegnista di ricerca

Università degli Studi di Firenze - Dipartimento di Storia, Archeologia, Geografia, Arte e Spettacolo (SAGAS) - Via S. Gallo, 10, 50129 Firenze (FI)

Assegno per lo svolgimento di attività di ricerca nell'ambito del progetto dal titolo "Le eredità culturali. Studio, gestione e valorizzazione delle eredità culturali del territorio fiorentino come contributo agli Obiettivi dello Sviluppo Sostenibile - struttura del geodatabase e standards". Responsabile scientifico: Prof. Andrea Zorzi. Settore scientifico-disciplinare: M-GGR/01.



01/08/2022–01/10/2022

Collaboratore di ricerca

Università di Pisa - Dipartimento di Civiltà e Forme del Sapere - Via Trieste, 40, 56126 Pisa (PI)

Collaborazione di ricerca temporanea della durata di 2 mesi per curare l'implementazione all'interno di una Digital Library (DL) dei materiali cartografici di proprietà del Dipartimento raccolti dal Laboratorio GIS e Cartografia. Incarico attribuito nell'ambito del progetto Dipartimento di Eccellenza "I tempi delle strutture. Resilienze, accelerazioni e percezioni del cambiamento (nello spazio euro-mediterraneo). Creazione della Digital Library del Dipartimento di Civiltà e Forme del Sapere". Principali mansioni:

- verifica della congruità delle modalità di pubblicazione con le licenze di accesso applicabili;
- corretta metadazione, secondo quanto previsto dagli standard fissati per la DL e nelle modalità che verranno predisposte dalla ditta incaricata di realizzare la DL.

25/05/2021 – 30/11/2021

Serie di lettere di incarico

Società Geografica Italiana - Via della Navicella, 12, 00184, Roma (Italia)

Lettera di incarico nell'ambito del progetto "Expanding Puntland's Pilot Population Register", contratto stipulato tra Unità Ricerca e Sviluppo (URS) – International Organization for Migration (IOM) SOM/IMPL/ME0218/2019, per:

- attività di assistenza e controllo dati del Sistema Informativo Geografico per il registro della popolazione a Garowe, Puntland;
- controllo complessivo del database del progetto;
- composizione e editing delle tabelle del progetto;
- proiezione ed elaborazione dei dati su mappa geografica con l'ausilio dei Sistemi Informativi Geografici (GIS).

11/12/2018 – 10/12/2019

Operatore volontario di Servizio Civile Nazionale

Società Geografica Italiana - Via della Navicella, 12, 00184, Roma (Italia)

Servizio civile svolto presso la Società Geografica Italiana nell'ambito del progetto *Carte di riso: conservazione, catalogazione, conservazione e valorizzazione del Fondo Orientale della Società Geografica Italiana*.

ISTRUZIONE E FORMAZIONE ACCADEMICA

A.A. 2022/2023 – in corso

Dottorato di ricerca (Ph.D.)

Livello 8 EQF

Università del Piemonte Orientale – Dipartimento di studi umanistici, via Galileo Ferraris, 116, 13100 Vercelli (VC)

Dottorando borsista in Ecologia dei sistemi culturali e istituzionali (curriculum in Scienze Storiche) a partire dal 1° novembre 2022. Supervisor: Prof. Vittorio Tigrino. Co-supervisor: Prof. Stefano Gardini.

A.A. 2020/2021

Corso di Alta Formazione - LO SPAZIO TRANS-MEDITERRANEO E IL MONDO ISLAMICO: L'INTEGRAZIONE NEL CONTESTO SCOLASTICO

Università degli studi di Roma Tre – viale Ostiense, 133B, 00154, Roma (Italia)


Conseguimento del Corso di Alta Formazione, organizzato dall'Università di Roma Tre nell'ambito del progetto PrIMed in data 05/11/2021. Durata del corso: 2 mesi.

A.A. 2017/18 – A.A. 2019/20

Gestione e valorizzazione del territorio (Laurea Magistrale)

Livello 7 EQF

Università degli studi di Roma "La Sapienza" - Piazzale Aldo Moro, 5, 00185 Roma (Italia)



08/01/2024

Votazione 110/110 con attribuzione di lode; titolo conseguito in data 25/09/2020

Titolo della tesi: La logistica delle merci in ambito urbano e le nuove sfide dell'e-commerce: esternalità e mutamenti territoriali nell'area metropolitana di Roma; relatore: Prof. Filippo Celata.

A.A. 2014/15 – A.A. 2016/17

Scienze Geografiche per l'ambiente e la salute (Laurea Triennale) Livello 6 EFQ
Università degli studi di Roma "La Sapienza" - Piazzale Aldo Moro, 5, 00185 Roma (Italia)
Laurea conseguita a pieni voti in data 21/12/2017.

CORSI DI FORMAZIONE E ATTESTATI

03/10/2022-07/10/2022

Seminario

University of Niš - Faculty of Philosophy - Univerzitetski trg 2, Niš 18000

Partecipazione all'attività seminariale per la formazione del personale docente e ricercatore riguardo le Geotecnologie, presso l'Università di Nis (Serbia) dal 3 al 7 ottobre 2022, nell'ambito del progetto Erasmus+ MINERVA, coordinato dal Dipartimento SAGAS dell'Università di Firenze. Attestato di frequenza rilasciato in data 07/10/2022.

08/06/2022-07/09/2022

Ciclo di seminari

Università degli studi di Padova - Dipartimento di Ingegneria Civile Edile e Ambientale - via Marzolo, 9, 35131 Padova (PD)

Frequenza del ciclo di seminari, on line e gratuiti: "Estate GIS – GIS and Science per il clima, la società e il territorio" per un totale di 10 ore.

16/05/2022-19/05/2022

Seminario

Università degli studi di Firenze - Dipartimento di Storia, Archeologia, Geografia, Arte e Spettacolo (SAGAS) - Via S. Gallo, 10, 50129 Firenze (FI)

Partecipazione all'attività seminariale per la formazione del personale docente e ricercatore riguardo le Geotecnologie, presso l'Università degli studi di Firenze dal 16 al 19 maggio 2022, nell'ambito del progetto Erasmus+ MINERVA, coordinato dal Dipartimento SAGAS dell'Università di Firenze. Attestato di frequenza rilasciato in data 19/05/2022.

13/02/2021-10/04/2021

Corso intensivo GIS

Società Geografica Italiana - Via della Navicella, 12, 00184, Roma (RM)


Frequenza del corso Gis intensivo di 10 lezioni, nell'ambito della *formazione online per immergersi nel mondo GIS con l'utilizzo della suite di Esri Italia (ArcGis Pro)*, organizzato da Società Geografica Italiana Onlus e Esri Italia.

08/01/2020-15/02/2020

Corso base GIS

Società Geografica Italiana - Via della Navicella, 12, 00184, Roma (Italia)

Frequenza del corso base Gis (25 ore), dal titolo *Officine geografiche. Rappresentare e raccontare il territorio attraverso i Sistemi Informativi Geografici con utilizzo della suite di Esri Italia (Arcgis Pro)*, organizzato da Società Geografica Italiana Onlus.



INCARICHI PRESSO RIVISTE SCIENTIFICHE

05/2022 – in corso Componente dell'Ufficio di Redazione del «Bollettino della Società Geografica Italiana».

CARICHE E AFFILIAZIONI A SOCIETÀ SCIENTIFICHE

09/2022 – in corso Socio dell'Associazione Italiana di Cartografia.
03/2022 – in corso Socio dell'Associazione Italiana Insegnanti di Geografia (AIIG) – Sezione Toscana.
12/2019 – in corso Componente dell'Ufficio Sociale della Società Geografica Italiana.
12/2019 – in corso Socio della Società Geografica Italiana.

PARTECIPAZIONE A CONVEGNI (ANCHE COME MEMBRO DELLO STAFF ORGANIZZATIVO)

- Partecipazione al Seminario Permanente di Storia Locale (SEMPER), Università di Genova in data 27/11/2023. Titolo della relazione: Lorenzo Dolfi, Mario Saluzzi, Vittorio Tigrino (Università del Piemonte Orientale), La storia delle spiagge in Liguria: un progetto di storia applicata.
- Componente del comitato scientifico della giornata di studi "Heritage from Below. Questioni, narrazioni ed esperienze a confronto" (24 ottobre 2023), svoltasi presso la sede della Società Geografica Italiana.
- Relatore al XVII convegno PRIDAES (Cagliari, 12-13 ottobre 2023). Titolo della relazione: Vittorio Tigrino, Lorenzo Dolfi, *Lo stato ai margini: le politiche sui siti arenili nel Regno di Sardegna*.
- Presentazione poster nel convegno dal titolo "Conquering the world through cartography: the Imperialist Turn in 19th and 20th Century Mapping", organizzato dalla *Belgian Royal Academy for Overseas Sciences* e dalla Commissione della *International Cartographic Association - ICA* sulla Storia della cartografia (Bruxelles, 30-31 maggio 2023). Titolo del poster: *Italian East Africa through Cartographic and Photographic Sources of the Istituto Agronomico per l'Oltremare (Florence, Italy)*.
- Relatore al XIV Seminario di studi storico-cartografici "Dalla mappa al GIS" - DIGITAL HUMANITIES, PATRIMONIO CULTURALE E APPLICAZIONI GEOSTORICHE (Roma, 5-7 dicembre 2022). Titolo relazione: Vallieri L., Dolfi L., *Le eredità culturali. Studio, gestione e valorizzazione delle eredità culturali del territorio fiorentino come contributo agli Obiettivi dello Sviluppo Sostenibile. Un progetto del Dipartimento SAGAS dell'Università di Firenze*.
- Organizzatore del convegno "*Le eredità culturali. Studio, gestione e valorizzazione delle eredità culturali del territorio fiorentino come contributo agli Obiettivi dello Sviluppo Sostenibile*" nell'ambito della Settimana della Terza Missione organizzata dal Dipartimento SAGAS dell'Università di Firenze (14-18 novembre 2022).
- Componente della Segreteria organizzativa del 64° Convegno nazionale dell'Associazione Italiana Insegnanti di Geografia - AIIG (Firenze, 20-22 ottobre 2022).
- Relatore al Convegno annuale 2022 dell'Associazione Italiana di Cartografia – AIC, (Napoli, 28-30 settembre 2022). Titolo della relazione: Dolfi, L., Tancredi, C., *Il contributo della cartografia alla valorizzazione del territorio e alla tutela dei valori paesaggistici. Il caso del Parco degli Acquadotti a Roma*.



- Relatore alla Conferenza annuale 2022 organizzata da EUROGEO Lesvos, 5-7 maggio 2022). Titolo della relazione: Azzari, M., Deguy, P., Dolfi, L. (et al.), *Training on the method of data acquisition, analysis, and visualization in the field of cultural heritage: a Tuscan case study*.
- Componente del Comitato ordinatore della manifestazione *I colori della Geografia* presso il Dipartimento di Lettere e Culture moderne (La Sapienza Università di Roma), nell'ambito della Notte Europea della Geografia (5 aprile 2019).

PUBBLICAZIONI

- Dolfi, L. (2023). XV Seminario di studi storico-cartografici "Dalla mappa al GIS" Interdisciplinarietà e geotecnologie. Dalla ricerca all'applicazione dei saperi (Roma, 16-17 novembre 2023). V. 31 N. 3 (2023): «*Geostorie*», anno XXXI, n. 3, 2023. Sezione Mostre, Convegni, Eventi, pp. 269-272.
- Dolfi, L., Tancredi, C. (2023). Il contributo della cartografia partecipativa alla valorizzazione del territorio e alla tutela dei valori paesaggistici. Il caso del Parco degli Acquadotti a Roma. *Bollettino della Società Geografica Italiana*, Just Accepted.
- Vallieri, L., Liberotti, G., Castagnino, A., Dolfi, L. (2023). Researching, mapping and promoting the cultural heritage of Florence and its territory. *Umanistica Digitale*, 7(15), 97–116. <https://doi.org/10.6092/issn.2532-8816/16451>
- Azzari, M., Berti, C., Dolfi, L. (2023). Usi del suolo e superfici boscate: dinamiche in Val di Fiemme. In Banini, T. (a cura di). *MAESTRI (Museo virtuale dei Saperi e delle Tecniche popolari). Il progetto-pilota sui boschi della Magnifica Comunità di Fiemme*. Società Geografica Italiana, Roma.
- Berti, C., Dolfi, L. (2022), *Le celebrazioni per i 150 anni della fondazione dell'Istituto Geografico Militare (Firenze, 26-28 ottobre 2022)*. Semestrale di Studi e Ricerche di Geografia, XXXIV, 2, 2022.
- Tancredi, C., Dolfi, L., *Mai più ... a scuola senza la Geografia*, «Ambiente, Società e Territorio», anno LXVII (XXII) n. 3 luglio/settembre (2022), pag. 45.
- Cafiero, A., Dolfi, L., Fatigati, F. (et al., 2021). *MeeTRoma*. Roma, Pioda Imaging. ISBN: 9788863212358
- Dolfi, L., Tancredi, C. (2021). *Città, territori e pandemia: riconnettersi con la prossimità per affrontare il futuro e risollevare le sorti del Sud*. In Eurispes (a cura di). *33° Rapporto Italia 2021*. Soveria Mannelli, Rubbettino Editore, pp. 961-975.

COMPETENZE PERSONALI

Lingua madre Italiano


Lingue straniere

	COMPRESIONE		PARLATO		PRODUZIONE SCRITTA
	Ascolto	Lettura	Interazione	Produzione orale	
Inglese	B2	B2	B2	B2	B2

Livelli: A1 e A2: Utente base - B1 e B2: Utente autonomo - C1 e C2: Utente avanzato
 Quadro Comune Europeo di Riferimento delle Lingue

Competenze digitali

AUTOVALUTAZIONE				
Elaborazione delle informazioni	Comunicazione	Creazione di Contenuti	Sicurezza	Risoluzione di problemi



Utente autonomo	Utente autonomo	Utente autonomo	Utente autonomo	Utente autonomo
-----------------	-----------------	-----------------	-----------------	-----------------

Competenze digitali - Scheda per l'autovalutazione

- Ottima conoscenza del pacchetto Office (Word, Excel e Power Point);
- Ottima conoscenza dei principali software GIS, maturata in ambito universitario e tramite corsi specifici (ArcGis Pro, Quantum Gis). Padronanza nell'utilizzo di altre applicazioni della suite Esri, in particolare per la realizzazione di Story maps.
- Conoscenza della suite Adobe, in particolare Illustrator.

ALTRO

Per gli anni scolastici 2021-2022 e 2022-2023 iscritto nelle graduatorie GPS di II fascia (provincia di Roma) nelle classi di concorso A012, A021 e A022 per il conferimento di incarichi di docenza a tempo determinato nella scuola secondaria di primo e secondo grado.

PREMI E RICONOSCIMENTI

- 1) Attestato di lodevole servizio rilasciato in data 11/12/2019 dalla Società Geografica Italiana in merito allo svolgimento del Servizio Civile Nazionale.
- 2) Partecipazione, nei giorni 25 e 26 Ottobre 2018, all'evento CLIMATHON ROMA 2018, organizzato dall'ENEA in collaborazione con il Comune di Roma. L'idea proposta, METROMA, ha ottenuto una menzione particolare dalla giuria per il suo potenziale impatto sul sistema della mobilità della città di Roma.

Autorizzo il trattamento dei miei dati personali presenti nel curriculum vitae ai sensi del Decreto Legislativo 30 giugno 2003, n. 196 e del GDPR (Regolamento UE 2016/679).

